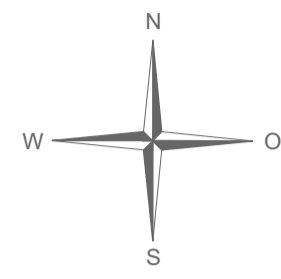




Zonenplan Siedlung

Mutation Parzellen Nrn. 415 & 878



1:500

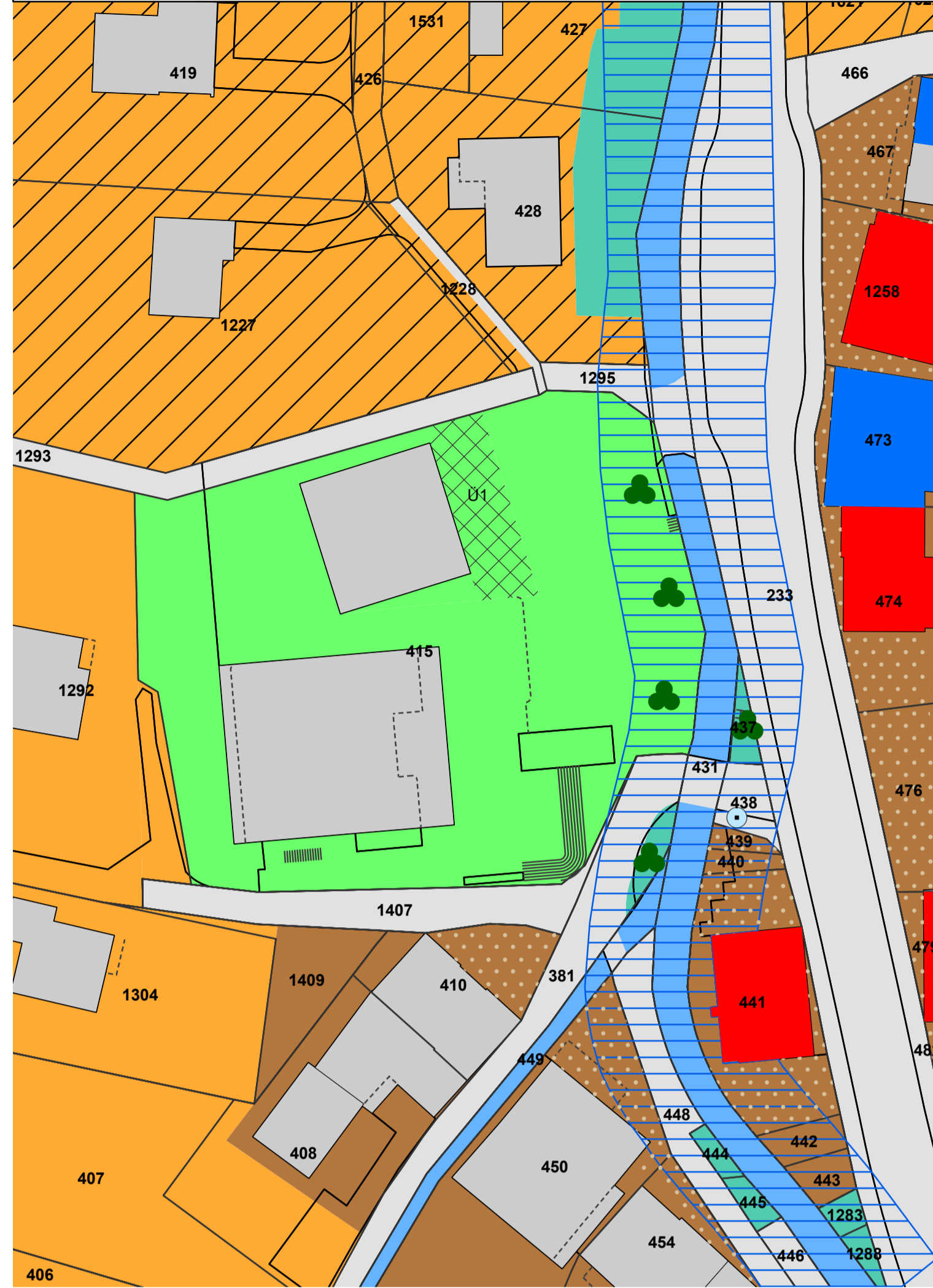
Exemplar	Inventar-Nr.
Beschluss des Gemeinderates: 11.03.2024 Beschluss der Gemeindeversammlung: 15.04.2024 Referendumsfrist: 15.04.2024 - 15.05.2024 Urnenabstimmung: Publikation der Planaufgabe im Amtsblatt Nr. vom Planaufgabe:	Namens des Gemeinderates Der Präsident: Der Gemeindeverwalter:
Vom Regierungsrat des Kantons Basel-Landschaft genehmigt mit Beschluss Nr. vom Publikation des Regierungsratsbeschlusses im Amtsblatt Nr. vom	Die Landschaftsreberin:

jermann
Geoinformation
Vermessung
Raumplanung

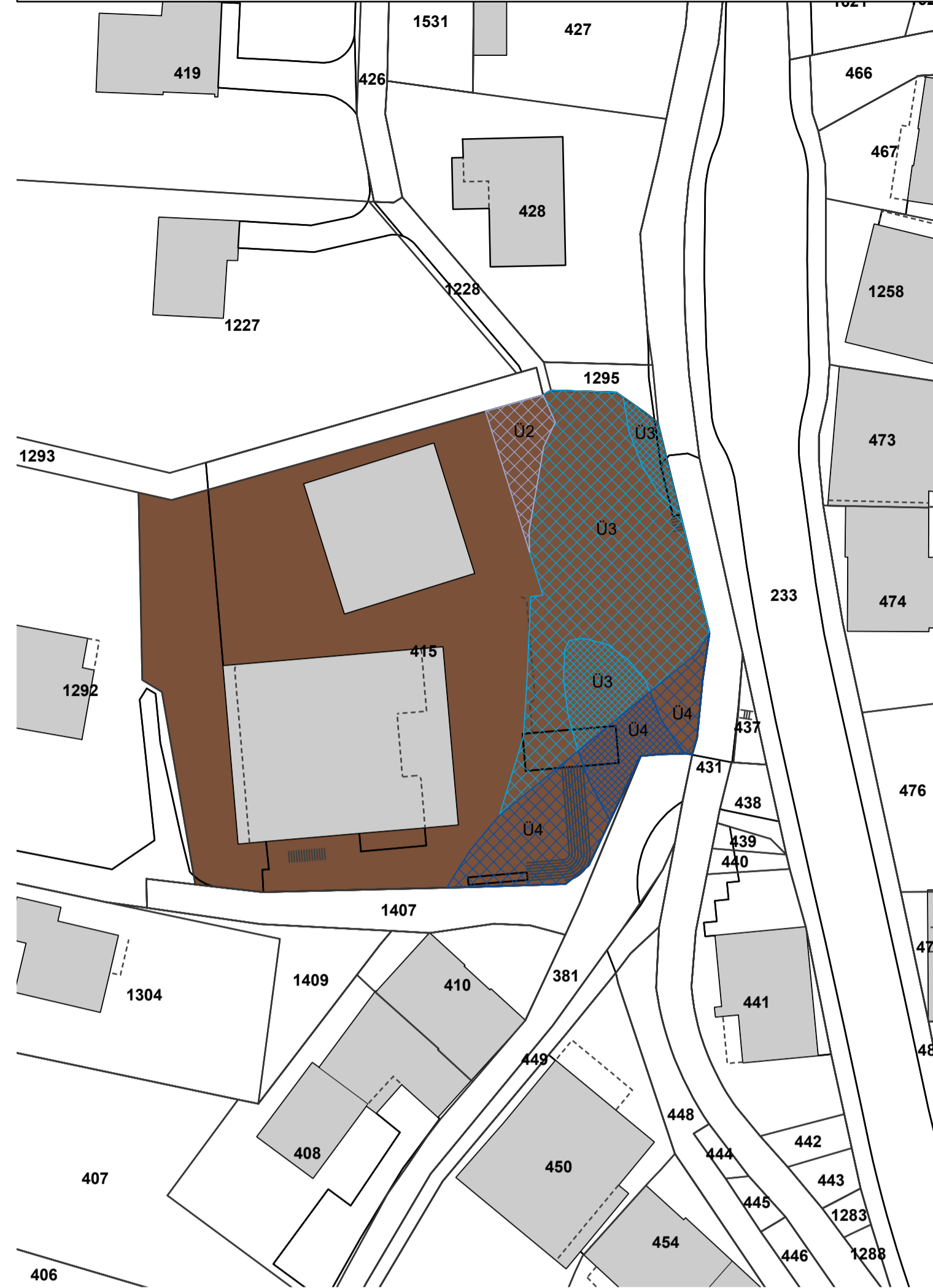
Jermann Ingenieure + Geometer AG
Altenmattweg 1
4144 Arlesheim
Telefon +41 706 93 93
info@jermann-ag.ch
www.jermann-ag.ch

Datum:	16.05.2024	bearbeitet:	bog
Format:	59.4 x 84 cm	geprüft:	
AuftragsNr:	41.00178		
Projekt:	reigoldswil_zp_mut.mxd		

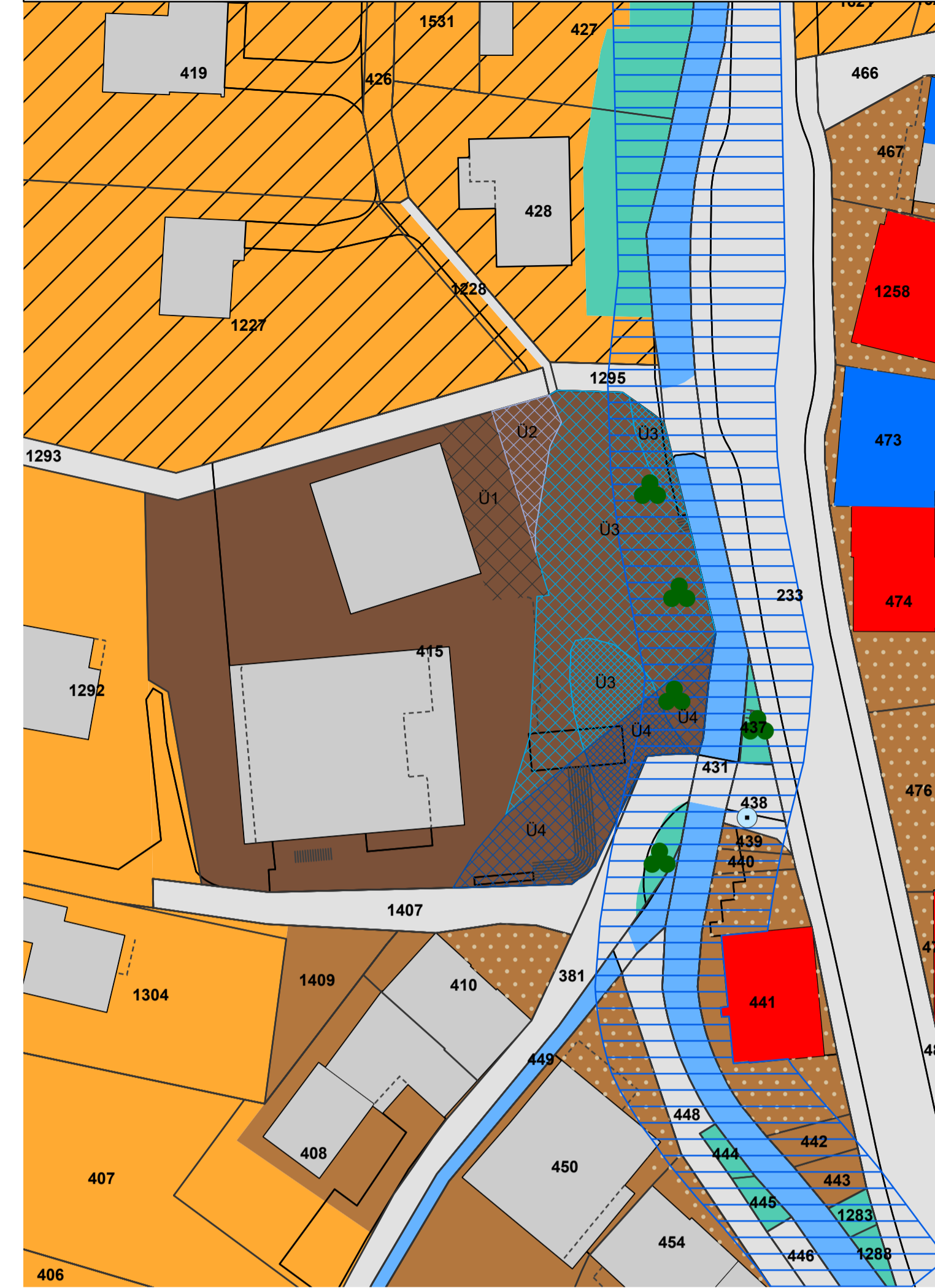
bisheriger Zustand (orientierend)



Mutation (rechtsverbindlich)



neuer Zustand (orientierend)



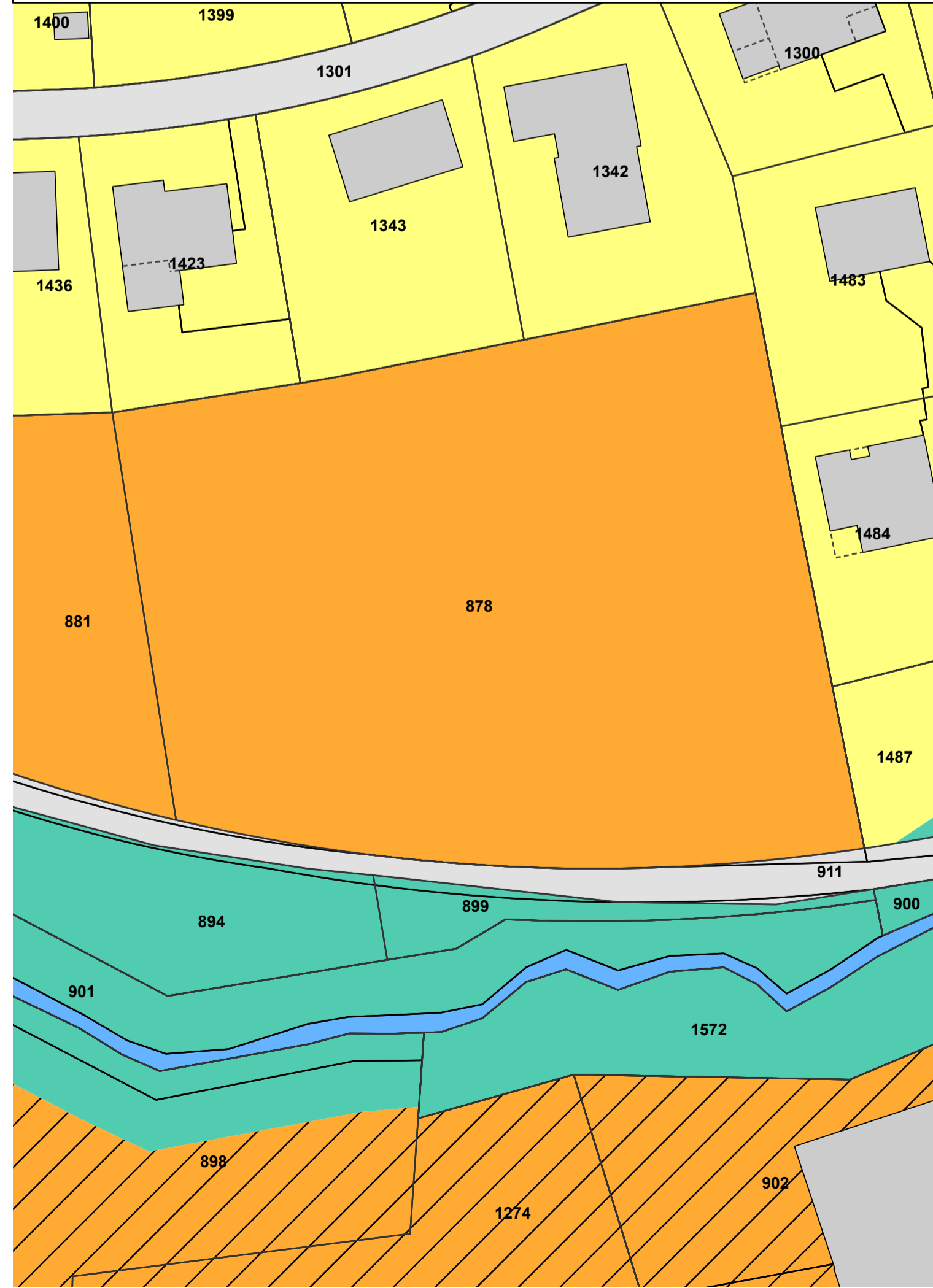
Legende rechtsverbindliche Inhalte

- Kernzone K3
- Landwirtschaftszone
- Gefahrenzone Überschwemmung Ü2 mittlerer Gefährdung
- Gefahrenzone Überschwemmung Ü3 mittlerer Gefährdung
- Gefahrenzone Überschwemmung Ü3 erheblicher Gefährdung
- Gefahrenzone Überschwemmung Ü4 mittlerer Gefährdung
- Gefahrenzone Überschwemmung Ü4 erheblicher Gefährdung

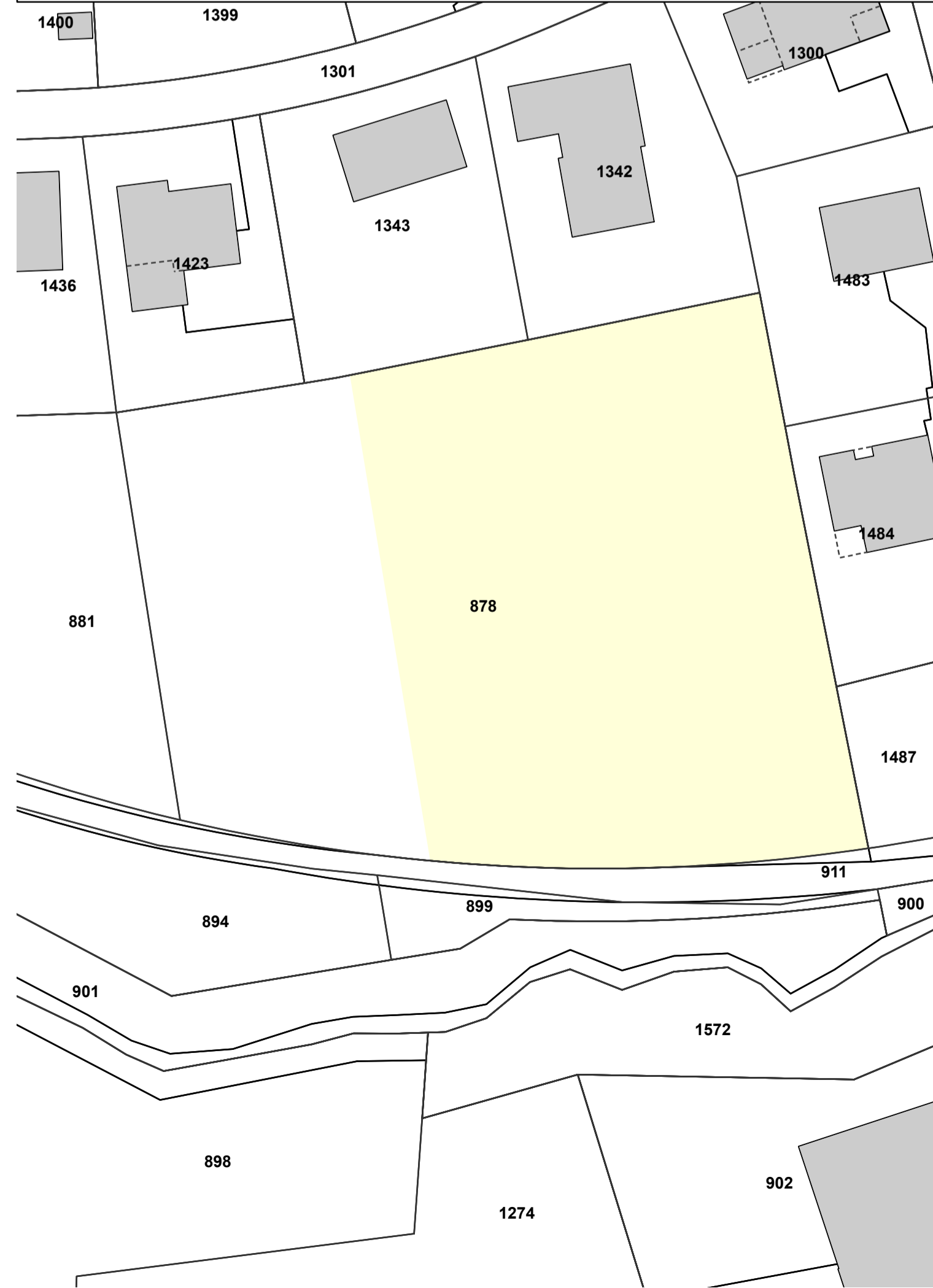
orientierende Inhalte

- erhaltenswerter Brunnen
- schützenswerter Einzelbaum
- Gewässerraum nach Art. 36a GSchG
- geschützte Bauten
- erhaltenswerte Bauten
- Vorplatzbereich
- Gefahrenzone Überschwemmung Ü1 geringer Gefährdung
- Wohnzone W1
- Wohnzone W2
- Wohn-/Geschäftszone WG2
- Kernzone K2
- Zone für öffentliche Werke und Anlagen
- Uferschutzzone
- Strasse
- Gewässer

bisheriger Zustand (orientierend)



Mutation (rechtsverbindlich)



neuer Zustand (orientierend)

