

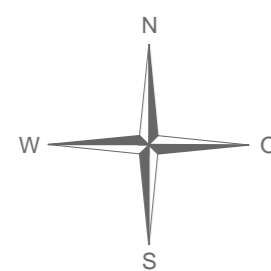


Gemeinde Reigoldswil

öffentliche Mitwirkung / kantonale Vorprüfung

Zonenplan Siedlung

Mutation Bolstelmatt



1:500

| | |
|--|---|
| Exemplar | Inventar Nr. |
| Beschluss des Gemeinderates: Beschluss der Gemeindeversammlung: Referendumsfrist: Urnenabstimmung: Publikation der Planaufgabe im Amtsblatt Nr. vom Planaufgabe: | Namens des Gemeinderates Der Präsident: Der Gemeindeverwalter: |
| Vom Regierungsrat des Kantons Basel-Landschaft genehmigt mit Beschluss Nr. vom Publikation des Regierungsratsbeschlusses im Amtsblatt Nr. vom | Die Landschreiberin: |

jermann

Geoinformation
Vermessung
Raumplanung

Jermann Ingenieure + Geometer AG
Altenmattweg 1
CH-4144 Arlesheim
Telefon +41 61 706 93 93
info@jermann-ag.ch
www.jermann-ag.ch

| | | | |
|--------------|---------------|-------------|-----|
| Datum: | 10.04.2026 | bearbeitet: | bog |
| Format: | 105 x 29.7 cm | geprüft: | |
| AuftragsNr.: | 41.00219 | | |
| Projekt: | _Entwurf.mxd | | |

Legende

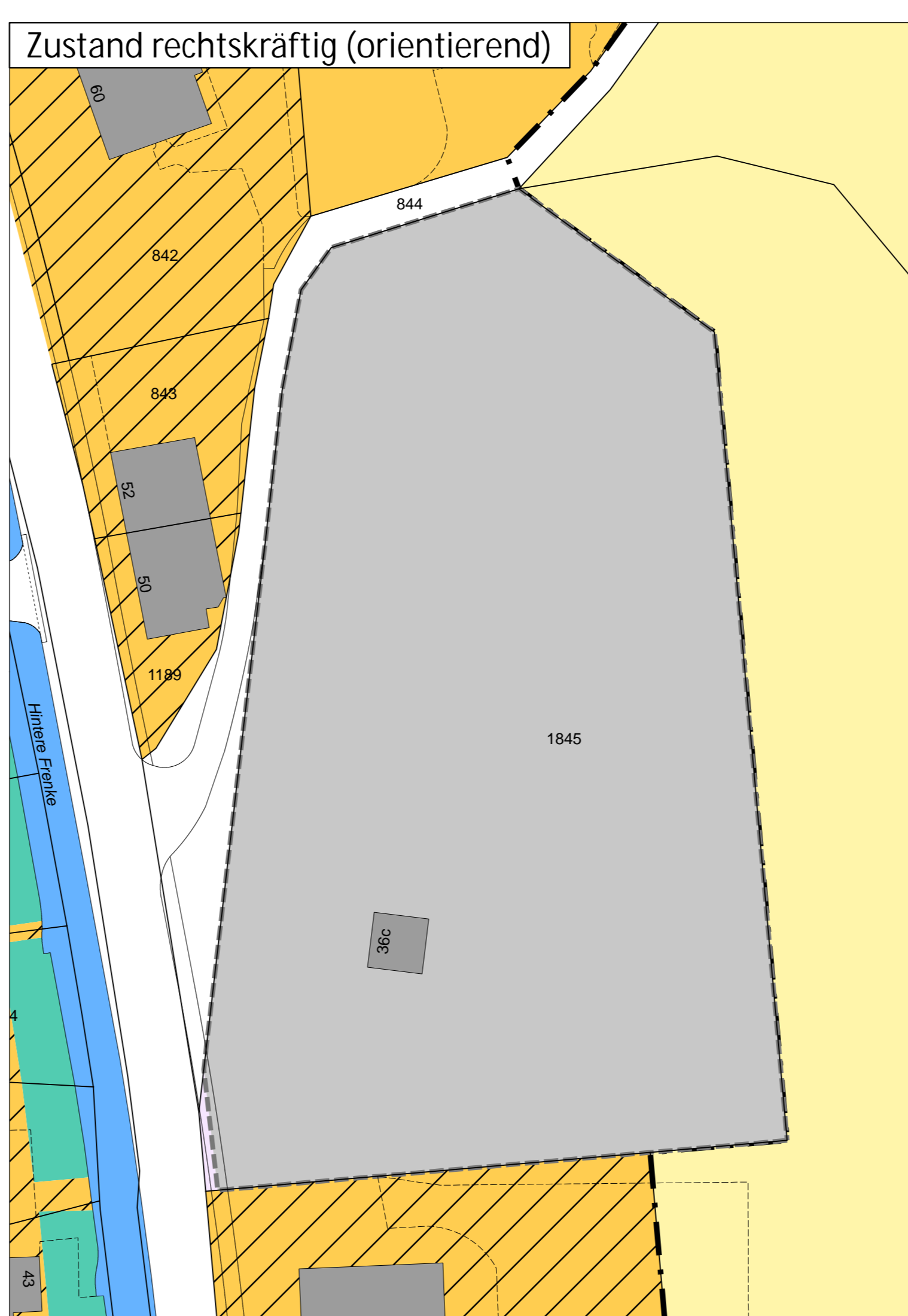
Rechtsverbindlicher Inhalt

- Zone für öffentliche Werke und Anlagen
17 betreutes Wohnen
- Strasse innerhalb ZPS

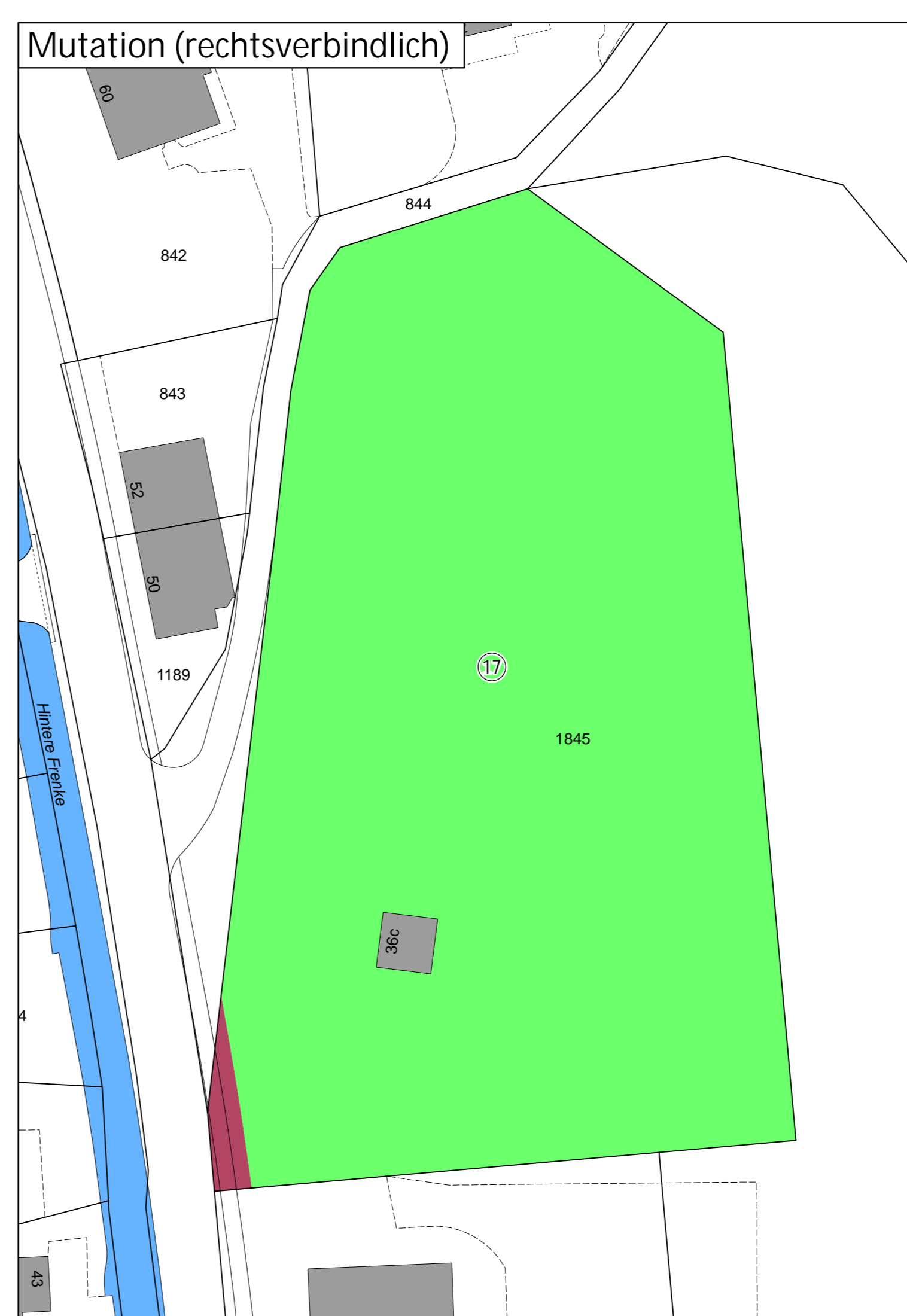
Orientierender Inhalt

- Perimeter Zonenplan Siedlung
- QP Bolstelmatt
- Wohnzone W2
- Wohn-/Geschäftszone WG2
- Zone ohne festgelegte Nutzung
- Uferschutzzone
- Landwirtschaftszone
- Gebäude
- Gewässer

Zustand rechtskräftig (orientierend)



Mutation (rechtsverbindlich)



Zustand neu (orientierend)

